

Das 3B-LAND WeinBBerge zu Fuß erleben

Wanderkarte



Mit Freizeitangeboten und Kulturtipps

3B an Neckar, Enz und Stromberg
Bietigheim-Bissingen
Besigheim · Bönningheim



3B-Land-Tour | ca. 59 km
Wandern wo sich der Wein am wohlsten fühlt – durchs 3B-Land mit den schönsten Weinsichtnissen in Enz- und Neckartal, Deutschlands schönstem Weinort und allen Streuobstwiesen an den Ausläufern des Strombergs.

Handwerkliche Tradition, einzigartige Landschaft, historische Altstädte – auf einer Wanderung durch das 3B-Land erwartet Sie eine abwechslungsreiche Reise durch eines der ältesten Weinanbaugebiete Deutschlands. Auf dieser Wanderung durch die seit dem 2. Jahrhundert kultivierte Landschaft durchstreifen Sie beschauliche Wald- und Wiesenlandschaften, passieren mittelalterliche Städtchen und lassen Ihren Blick über die Mäander des Neckars schweifen. Insbesondere die zahlreichen Aussichtspunkte entlang der Pfade in den terrassierten Weinbergen, enthüllen einzigartige Sichten über die Region. Neben landschaftlicher Idylle und den schönsten Weinsichten Württembergs erwarten Sie entlang dieser Tour Attraktionen wie die Schlösser in Bönningheim und Hohenstein, der Erlebnispark Tripsdrill, das Bietigheimer Enzviadukt, das Römerhaus Walheim oder die bei Naturliebhabern und Sportkletterern bekannten Felsengärten. Das 3B-Land – eine Region wie sie vielseitiger und abwechslungsreicher kaum sein kann.



Im Bissinger Enzstal



Informationen zum ÖPNV mit Haltestellen
www.rvs.de | www.bvvg.de

Von März bis November fährt der **Rad- und Wanderbus „Stromer“** (RBS-Linie 572) samstags, sonntags und an Feiertagen ins Stromberg-Gebiet. Die Fahrradmitnahme im Fahrradanhänger (20 Plätze) ist kostenlos. Der **WeinKulturer** ist von Mai bis Oktober an Sonn- und Feiertagen von Besigheim ins Neckar- und Botwartal unterwegs.

Informationen zur Neckarpersonenschiffahrt mit Anlegestellen und Fahrzeiten www.neckar.koepfert.de

Norfall und Erste Hilfe

- Polizei-Notruf 110
- Polizeivier Bietigheim-Bissingen Tel. 07142 4050
- Zentraler Notruf DRK 112
- Konkrethaus Bietigheim Tel. 07142 2910
- Polizeiposten Bönningheim Tel. 07143 22414
- Polizeiposten Kirchheim Tel. 07143 891060
- Feuerwehr-Notruf 112
- Zentraler Notruf DRK 112
- Konkrethaus Bietigheim Tel. 07142 2910
- Klinikum Ludwigsburg Tel. 07141 9990

ISPO Antarktis 2023

FEEL FREE

BÄR

€15,- GUTSCHHEIN
CODE: 3B-LAND15
GÜLTIG BIS 31.12.24

BÄR Schuh Outlet in Bietigheim-Bissingen Pleidelsheimer Str. 15
Öffnungszeiten: Mo-Fr: 9:30-18:30 Uhr, Sa: 9:00-16:00 Uhr

www.baerschuhe.de

Legende

- Neckarschleifen-Stellagenrunden im 3B-Land + 3B-Touren**
- Felsengartenrunde** 7 km
 - Gemmrigheimer Stellagenrunde** 6,4 km
 - Kapellenbergrunde** 6 km
 - Kiesbergunde** 5,1 km
 - 3B-Land** ca. 59 km
 - Stromer** ca. 17 km
 - Neckar** ca. 13 km
 - Enz** ca. 12 km
 - Stromberg** ca. 10 km
 - Wald** ca. 15 km
 - Wiesen** ca. 7 km
 - Enz** ca. 25 km
 - Enz** ca. 15 km

- Parkplatz
- Parkhaus
- Bahnhof
- S-Bahn Station
- Aussichtspunkt
- Tourist Information
- Wohnmobilstellplätze
- Burg, Burgruine, Schloss
- Brunnen
- Sportplatz
- Tennisplätze, Tennishalle
- Sporthalle
- Freibad, Hallenbad
- Golfplatz
- Skateboardbahn
- Minigolf
- Yachthafen
- Eishalle
- Spielplatz
- Schutzhütte
- Museum
- Reitplatz, Reithalle
- Kanu-Einsatzstelle
- Kanu-Umtragstelle
- Kanu-Ausbootstelle
- Schiffsanlegestelle
- Besenwirtschaft

Impressum
Karte und Gestaltung: TEAMWERK NELBERT
www.teamwerk-nelbert.de
Druck: Krämer Druck, Bietigheim-Bissingen
Kartengrundlage: Offene GeoBasisdaten [Open Data]
Datenquelle: IGL, www.igl.bw.de
Ausgabe 2023



Alle Touren stellen als GPS-Tracks unter www.3b-tourismus.de zum Download bereit.

Mittels unserem Mängelmelder können Fehler, Mängel oder Unvollständigkeiten der Beschreibung gemeldet werden – vielen Dank für euer Feedback!

BBBesuchen Sie uns an Neckar, Enz und Stromberg

Das 3B-LAND

3B-TOURISMUS-TEAM
Stadtwahlweg
Marktplatz 11
74321 Bietigheim-Bissingen
Tel. 07142/74-287 o. -227
Fax 07142/74-867
info@3b-tourismus.de
www.3b-tourismus.de

TOURISMUS TEAM
Besigheim
Bietigheim-Bissingen

Das 3B-Land Land an Neckar, Enz und Stromberg



Eingebettet in eine reizvolle Landschaft, geprägt von steilen Weinhängen an Enz und Neckar sowie sanften Hügeln im Stromberg, bevölkert von bodenständigen und gastfreundlichen Menschen – hier befindet sich das 3B-Land mit den 3B-Städten Bönningheim, Besigheim und Bietigheim-Bissingen sowie den Gemeinden Erligheim, Freudental, Gemrnigheim, Hessesigheim, Kirchheim am Neckar, Löchgau, Mundelsheim und Walheim – kurzum ein Platz zum Wohlfühlen! Mit der Besigheimer Auszeichnung „schönster Weinort“, den beiden schönsten Weinsichten Württembergs in Walheim und Hessesigheim, der seit über 1200 Jahren verbürgten Bönningheimer Weinbaubradition und dem seit dem 16. Jahrhundert geführten Bietigheimer Weinregister scheint es, als fühle sich der Wein nirgendwo wohler als im 3B-Land. Gleich fünf Orte tragen das Siegel „Weinsüden Weinort“ des Landes Baden-Württemberg: Besigheim, Bietigheim-Bissingen, Bönningheim, Hessesigheim und Mundelsheim.

Das 3B-Land kennzeichnet ein attraktives Angebot an Übernachtungsmöglichkeiten in Hotels und Ferienwohnungen, nahe gelegenen Ausflugszielen wie dem barocken Residenzschloss in Ludwigsburg oder dem UNESCO Weltkulturerbe Kloster Maulbronn, vielseitigen Rad- und Wanderwegen, geselligen Weinproben, urtümlichen Gasthäusern und exquisiten Restaurants. Kultur und Historie bilden hier ein spannendes Miteinander. Galerien und Museen, regional-historische Sammlungen und schwäbische Geschichte locken Kunst- und Kulturfreunde. Freizeitspaß in der Natur, in Erlebnisbädern oder in Eishallen ist jederzeit garantiert.

3B-Tourismus-Team
Marktplatz 11 · 74321 Bietigheim-Bissingen
Tel. 07142 74287 · Fax 07142 74867
info@3b-tourismus.de
www.3b-tourismus.de

Erholungsort Besigheim „Deutschlands schönster Weinort“



Der Erholungsort Besigheim liegt idyllisch am Zusammenfluss von Neckar und Enz. Mit seinem mittelalterlichen Stadtkern und von einzigartigen Steillagen umgeben, bildet Besigheim ein Ausflugsziel für Jung und Alt. Besonders sehenswert ist die beliebte Altstadt von Besigheim mit einer beeindruckenden Stadtsilhouette. Schmucke Fachwerkhäuser, zwei stattliche Wehrtürme aus der Staufferzeit, einem als Kaufhaus im Jahr 1459 erbauten Fachwerk-Rathaus und der berühmte Lindenholtzhochaltar in der Stadtkirche runden das Stadtbild ab.

Die meisten Häuser des denkmalgeschützten Stadtkerns besitzen nach ihre eigenen Gewölbekeller. In manchen davon wird bis heute Wein gelagert. Sie dienen beim zweijährig stattfindenden Besigheimer Winzerfest als faszinierendes Ambiente für gesellige Runden. An vier Tagen werden in Kellern, Schenken, Ständen und Zellen musikalische und vor allem auch kulinarische Köstlichkeiten dargeboten. Einen Höhepunkt des Winzerfestes stellt dabei der Historische Festumzug mit über 60 Gruppen am Sonntagmittag dar. Gut ausgeschilderte Wanderwege laden zum Entdecken der einzigartigen Landschaft ein, ob Steillagen oder entlang der Flüsse, für jeden Geschmack ist etwas dabei. Sehr beliebt sind Wanderungen durch die Weinberge und zu den berühmten Felsengärten im benachbarten Hessesigheim. Gerne kann eine Wanderung mit einer Weinprobe der Felsengartenkellerei Besigheim verbunden werden. Fachkundige Weinerlebnisleitföhrer bieten zudem ganzjährig ein attraktives Angebot an unterschiedlichen Führungen.

Tourist Information
Marktplatz 12 · 74354 Besigheim
Tel. 07143 8078-0 · Fax 07143 8078-289
tourismus@besigheim.de
www.besigheim.de

Museen und Ausstellungen in Besigheim
Rathaus >> Marktplatz 12 · Tel. 07143 80780
Im Foyer finden regelmäßig Ausstellungen von Künstlern der Region statt.

Besigheimer Badstube >> Vorstadt 3 · Tel. 07143 80780
Im Rahmen von Stadtführungen.
In der mittelalterlichen Badstube ist die Aufgabe eines Baders im 15. Jahrhundert dokumentiert. Hierzu zählten Körperpflege, Haarschneiden aber auch medizinische Aufgaben wie Schröpfen und Zähnebrechen.

Besigheimer Skulpturenpfad >> Skulpturen, Plastiken und Installationen markieren den Skulpturenweg von der Enz bis in die historische Altstadt.



Freizeitspaß in Besigheim
Enzpark >> Zentraler Park mit herrlichem Blick auf die Altstadt, phantasievoll angelegter Mühlenspielfplatz. In den Sommermonaten Fr-So Bewirtung auf den Entztreppen
Mineral-Parkfreibad >> Mai bis September: 8-20 Uhr. Großzügige Liegeflächen, Schwimmer- und Nichtschwimmerbecken, Eltern-Kind-Bereich, Wasserrutsche, großer Spielplatz, Kiosk
Angeln >> Angelscheine beim Angelsportverein erhältlich.
www.osv-besigheim.de
Neckarschiffahrt >> Neckarfahrten flussaufwärts Richtung Stuttgart und flussabwärts Richtung Heilbronn.
Neckar Käpfl'n: **www.neckar-kaeptn.de**
Kanutouren, Stand-Up-Paddling >> Kanuschule Rock-the-river: Tel. 0172 1830477, **www.rock-the-river.com**
Die Zugvögel: Tel. 07142 9999440, **www.diezugvoegel.de**

Naturerlebnisse in Besigheim
Zusammenfluss von Enz und Neckar
Obstlehrpfad >> zwischen der Bietigheimer Straße und der Schwabenhöhe
Route WL G >> ausgeschilderte Wanderung mit Stationen zu den Themen Weinbau, Landschaft und Geologie
Aussichtsplattform >> Weinkanal am Niedernberg
Erneuerbaren Energie Route [EER] >> Rundweg zum Thema Windkraft, Wasserkraft, Sonnenkraft
Himmelsleiter und Weinkanzel Besigheim >> die Steillagen haut-nach erleben
Aussichtspavillon an der Himmelsleiter >> Informationen zum Thema Steillagenweinbau

Bietigheim-Bissingen moderne Kunst und historische Fachwerkbauten bilden ein spannendes Miteinander!



Bietigheim-Bissingen präsentiert sich in landschaftlich reizvoller Lage in der Hügellandschaft des mittleren Neckartals als lebenswerte und liebenswerte Mittelstadt.

Bei einem Blick vor und hinter die Kulissen gibt es für jeden etwas zu entdecken, beispielsweise das historische Rathaus mit Erker und Kunstuhr oder das Hornmolldhaus, das mit seinen prächtigen Innenmalereien und dem Zierfachwerk zu den bedeutendsten Renaissancegebäuden Süddeutschlands zählt. Die lange, weit über 1200 Jahre alte Geschichte der Stadt ist an vielen Stellen nachvollziehbar. Wohlstand früherer Jahrhunderte übersetzt sich hier auch in Architektur. Weinhandel und Flößerei waren die Haupteinnahmequellen der Stadt und versetzten die Bürger in die Lage, sich repräsentative Stadthäuser zu erbauen. So entstand das heutige „Enz-Florenz“ mit seinen malerischen Gassen, Plätzen, Brunnen und Höfen.

Gleichzeitig begegnen dem Besucher heute auch Zeugen unserer Zeit. Zahlreiche Skulpturen und Plastiken beleben den Straßenraum und geben damit dem Stadtbild ein spannendes Ambiente. Bekannt ist Bietigheim-Bissingen aber auch für seine typischen Feste: den Bietigheimer Pferdemarkt, das größte Volksfest seiner Art in Süddeutschland, das musikalisch-kulinarische Open-Air-Festival „Best of Music“ oder den Siemlesmarkt in der weitlich nachteil geschmückten Altstadt. Daneben bereichern zahlreiche Veranstaltungen, Theateraufführungen, Konzerte u.ä. das kulturelle Leben.

Tourist Information
Marktplatz 9 · 74321 Bietigheim-Bissingen
Tel. 07142 74-227 · Fax 07142 74-229
tourismus@bietigheim-bissingen.de
www.bietigheim-bissingen.de



Museen und Ausstellungen in Bietigheim-Bissingen
Stadtmuseum Hornmolldhaus >> Hauptstraße 57
Tel. 07142 74361 (Büro) oder 07142 74352 (Infotheke des Museums) · stadtmuseum@bietigheim-bissingen.de
Di, Mi, Fr 13.45-17.45 Uhr, Do 13.45-19.45 Uhr, Sa, So, Feiertage 10.45-17.45 Uhr

Stadtgeschichte und Wechselausstellungen zu kultur, regional- und stadtgeschichtlichen Themen.
Städtische Galerie >> Hauptstraße 60-64 · Tel. 07142 74483
galerie@bietigheim-bissingen.de
Di, Mi, Fr 14-18 Uhr, Do 14-20 Uhr, Sa/So/Feiertage 11-18 Uhr
Klassische Moderne, Linolschnitt, regionale Künstler
Galerie Bayer >> Pfalzheimer Straße 30 (alte Villa Faber)
www.galerie-bayer-bietigheim.de
Figurative Malerei des 20. Jhd.
Galerie im Unteren Tor >>
Hauptstraße 17 · Tel. 07142 41309
www.galerie-im-unteren-tor.de

Zeitgenössische Holzsnitte
Skulptur >> Insbesondere in der Fußgängerzone und im angrenzenden Bürgergarten stehen zahlreiche zeitgenössische Skulpturen.
Zuckmantler Heimatstube >> Schieringerstraße 20
Tel. 07141 603322 · 1. So im Monat, ab 17-19 Uhr
Heimatsammlung aus dem Gerichtsbezirk Zuckmantel, Sudetendorf, Breslau
Kujau-Kabinett >> Bahnhofstraße 55 · Tel. 07142 376141
info@kujau-kabinett.de · www.kujau-kabinett.de
Hier werden die Geschichte des Erfinders der Hitler-Tagebücher und unzählige skurrile Geschichten eines Mannes, der selbst Geschichte schrieb, präsentiert.

Freizeitspaß in Bietigheim-Bissingen
Badepark Ellental >> Tel. 07142 7887-547
www.baeader-in-bietigheim-bissingen.de
Mo-Do 9-21 Uhr, Fr 6-21 Uhr, Sa/So/Feiertag 8-21 Uhr
6 Becken mit 2.600 qm Wasserfläche und 158 m Riesenrutsche, Terrassenrestaurant, Grillplatz, Wärmehalle, großer Eltern-Kind-Bereich, Aktivzonen mit Spiel- und Spaßmöglichkeiten.
Bad am Viadukt - Bietigheims Themen >> Tel. 07142 7887-440
Di, Mi, Fr 10.30-22 Uhr, Do 6-22 Uhr, Sa/So 8-22 Uhr
Sauna, Solarien, Eltern-Kind-Bereich, Dampfbad, Sole-Außenbecken, Rutsche.
Hallenbad Bissingen >> Tel. 07142 7887-580
Di 6-11 Uhr, Do 14-16 Uhr Damen, 16-19 Uhr, Fr 8-20 Uhr, Sa 8-18 Uhr, So 7.30-12.30 Uhr
Schwimmbecken, Solarien, Massage und Sauna.
Eggs-Trens Arena >> Tel. 071 42 7887-561, in der Eislaufsaison von Mo-Fr 13-16 Uhr, Sa 14-17 Uhr, ab 18 Uhr Eisdisco, So 10-16.30 Uhr, **www.egetransarena.de**
Minigolf im Ellental >> Tel. 07142.45950
Kanu, Kajak >> Kanuverleih Hartner: Tel. 07142 63399
Die Zugvögel: Tel. 07142 9999440, **www.diezugvoegel.de**
Bootsverleih an der Enz >> am kleinen Bootshaus vor dem Enzviadukt, Tel. 0173 3209284. Ruder- und Tretboote
Täglich 11-20 Uhr während den Sommermonaten.
Angeln >> Tagesberechtigungsscheine für Fischerei- bzw. Angelscheininhaber
Sonntags bei Fischerhütte, ASV-Hüte, Kammgarnspinnerei 33 Tel. 07142 45444
Pumptrack und Dirtpark >> rund um die Uhr geöffnet
Ellental (Schwarzwaldstraße)



Naturerlebnisse in Bietigheim-Bissingen
Japangarten >> Entlang der Meter
Bürgergarten >> Zwischen alter Enzbrücke und Viadukt
Geologischer Lehrpfad und Akademiergarten mit Trockenmauern, Wild- und Kulturpflanzen >> Unterhalb des Wobachfelsens zwischen Viadukt und Wobachstraße
Fischlehrpfad >> Entlang des Hochwasserdamms im Stadtteil Unternberg
Gärten zur Geschichte >> Barockgarten, Renaissancegarten, Biedermeiergarten zwischen Meter und Hexenwegle und neben dem Hornmolldhaus
Baumlehrpfad >> Zwischen Bahnhof und Altstadt
Planetenweg >> Zwischen Bietigheimer Forst und Schloss Monrepos
QR-Code-Pfad „Natur und Kultur im Mettetal“ >> 3 km langer digitaler Rundweg
Insekten- und Biodiversitätspfad >> 4 km zwischen Bissingen und Ellental
QR-Code-Pfad „Natur-Parcours“ >> von der Ökohütte zum Viadukt (in Zusammenarbeit mit der Umweltakademie)
QR-Code-Pfad „Grüne Mitte“ >> zwischen Altstadt und Ökohütte (Wobachstraße), zeigt Vorher-Nachher Fotos

Bönningheim die Stadt der Museen und des Weins



Bönningheim, Stadt der Museen und des Weins, liegt am östlichen Rand des Strombergs und des Naturparks Stromberg-Heuchelberg: das Tor zum Zabergäu. Die historische Altstadt mit Cyriakuskirche, Kollésturm, Ganerbenburg und dem Stadionschen Schloss lädt zum Stadtrundgang und Verweilen ein. Der Mittelpunkt der Altstadt ist das spätarocke Schloss des Reichsgrafen von Stadion. Die literarische Gedeknstätte, das Museum Sophie La Roche, würdigt die erste Frau, die in Deutschland einen Roman veröffentlichte: „Die Geschichte des Fräuleins von Sternheim“.

Wissenswertes zur Kulturgeschichte des Alkohols und der Entwicklung der Destillationstechnik findet man im Schwäbischen Schnapsmuseum im Steinhaus – dem ältesten Haus der Stadt. Hier kann man auch bei geselliger Runde die „geistreichen“ Bönningheimer Wässer probieren.

Das Museum Arzney-Küche, das einzige in seiner Art erhaltene Apotheke-Laboratorium in Baden-Württemberg, erinnert an die Geschichte der Pharmazie und birgt Wissenswertes zur Bedeutung des Alkohols in der Medizin als Wirkstoff. Die Vinothek im ehemaligen Forstgefängnis vermittelt einen Überblick über heimische Weine und Obstbrände und lädt zum Probieren ein. Über 1200 Jahre Weinbaubradition in Bönningheim verpflichten die weithin bekannten „Weingärten Stromberg-Zabergäu“ ebenso wie die privaten Weingüter – entsprechend gut ist das Angebot.

Tourist Information:
Stadtverwaltung Bönningheim · Kirchheimer Straße 1
74357 Bönningheim · Tel. 07143 273-151
tourist-info@boennigheim.de
www.boennigheim.de



Museen und Ausstellungen in Bönningheim
Museum Sophie La Roche – Literarische Gedenkstätte >>
Schlossstraße 35 (ehemaliges Forstgefängnis) Tel. 07143 273-225
Fr 14-17 Uhr, Sa/So 11-17 Uhr. Sophie la Roche schrieb in Bönningheim den ersten deutschen Frauenroman „Die Geschichte des Fräulein von Sternheim“ und damit auch Literaturgeschichte.

Hier ist auch die **Vinothek** beherbergt.
Schwäbisches Schnapsmuseum >>
Miereihof 7 · Tel. 07143 22563
Mai-Sept. So 14-17 Uhr und auf Anfrage. Gruppen ganzjährig nach Vereinbarung.
Kulturgeschichte des Alkohols, Verwendung in der Medizin; Frauen und Alkohol, Schwarz- und Geheimbrennereien, Destillationstechnik...
Museum Arzneyküche >> Historische Gesellschaft Bönningheim
Kirchstraße 22 · Tel. 07143 22563
Jeden ersten Sonntag im Monat, 14-16 Uhr und nach Vereinbarung.
Das Labor für die ehemalige Apotheke stand aus Brandschutzgründen im Garten. Im Jahr 1842 wurde das „feuerfeste Laboratorium mit Schupf und Brunnen“ neu eingerichtet.
Sudetendeutsche Heimatstube >> Schlossstraße 9 (Kavaliersbau, 1. Stock, neben dem Schloss) · Tel. 07143 23295
geöffnet jeden 1. Sonntag im Monat 14-17 Uhr und für Gruppen nach Vereinbarung.

Freizeitspaß in Bönningheim
Mineralfreibad Bönningheim >>
Bachstraße 40 · Tel. 07143 26940
Mo-So 8-20 Uhr
Vier Becken mit einer Wassertemperatur von 27° C, Massagedüsen, Wasserrutsche, Whirlpool, 5-m-Sprungturm sowie nett gestaltetem Eltern-Kind-Bereich.
Minigolf >> Gleich neben dem Freibad
BMX-Rennbahn >> Richtung Hofen nach dem Ortschild auf der linken Seite
Erlebnispark Tripsdrill >> Tel. 07135 9999 · www.tripsdrill.de
Traditionsreicher Erlebnispark mit Alweibermühle, Wildwasserbahn oder der Holzachterbahn Mammut.

Freizeitspaß in Bönningheim
Mineralfreibad Bönningheim >>
Bachstraße 40 · Tel. 07143 26940
Mo-So 8-20 Uhr

Vier Becken mit einer Wassertemperatur von 27° C, Massagedüsen, Wasserrutsche, Whirlpool, 5-m-Sprungturm sowie nett gestaltetem Eltern-Kind-Bereich.
Minigolf >> Gleich neben dem Freibad
BMX-Rennbahn >> Richtung Hofen nach dem Ortschild auf der linken Seite
Erlebnispark Tripsdrill >> Tel. 07135 9999 · www.tripsdrill.de
Traditionsreicher Erlebnispark mit Alweibermühle, Wildwasserbahn oder der Holzachterbahn Mammut.

Naturerlebnisse in Bönningheim
Waldlehrpfad >> Über den Aمانnweg zur Pfeiferhütte
Obstlehrpfad >> Sortengarten einheimischer Obstbäume zwischen Bönningheim und Hohenstein



Museen und Ausstellungen
Pädagogisch-Kulturelles Centrum (PKC) / Ehemalige Synagoge
Freudental >> Strombergstraße 19 · Tel. 07143 24151
www.pkc-freudental.de
Die ehemalige Synagoge ist ein Raum, der sinnhafte Wahrnehmung des historischen Augenblicks, des Wirkens von politischer Macht und menschlicher Ohnmacht ermöglicht. Der Ort spiegelt die Verfolgung und Unterdrückung von Menschen aufgrund ihres Glaubens, aber auch Widerstands, des Drangs nach Freiheit, die Verweigerung gegenüber dem Verbrecherregime.
Nagelmuseum Löchgau >> Jakob-Löffler-Schule · Schulstraße 2
Tel. 07143 27090 · Nach Vereinbarung.
Außer dem Nagelserliment der ehemaligen Löchgauer Firma Röcker gibt es auch Nägel von Konkurrenzfirmen zu sehen. Die Bedeutung des Nagels im Handwerk sowie Nagelkuriositäten sind weitere Themen des Museums.

Neckarschleifen-Steillagenrunden im 3B-Land



Gemmrigheimer Steillagenrunde | 6,4 km
Auf dieser abwechslungsreichen Rundwanderung wird die reiche Kulturlandschaft am Neckar mit ihren steilen Weinterrassen, den Streubuschwiesen und dem alten Ortskern der Weinbaugemeinde Gemrnigheim gegenwärtig. Das traditionsreiche Gemrnigheim ist durch seine idyllische Lage am Neckar besonders vom Weinbau geprägt. Steile Weinterrassen wachsen unmittelbar an den Ortsrändern in den Himmel.

Felsengartenrunde
Felsengartenrunde | 7 km
Eine faszinierende Kulturlandschaft, wo die steilen Weinterrassen der Neckarhänge auf die Muschelkalk-Felstürme der „Hessesigheimer Felsengärten“ treffen. Der Erlebnisweg umrundet die über 1000 Jahre in Weinkultur befindlichen Hänge von Wurmberg und Mühlberg mit ihren faszinierenden Trockenmauern. Bitte auf den markierten Wegen bleiben – insbesondere im Naturschutzgebiet „Hessesigheimer Felsengärten“! Bitte beachten: Das Naturschutzgebiet darf nur in eine Richtung gequert werden!

Liebliche Dörfer im 3B-Land – im Stromberg und im Neckartal



Zum 3B-Land zählen die 3B-Städte Bönningheim, Besigheim und Bietigheim-Bissingen sowie die Gemeinden Erligheim, Freudental, Gemrnigheim, Hessesigheim, Kirchheim am Neckar, Löchgau, Mundelsheim und Walheim. Der Wein- und Obstbau prägen diese Orte, vor allem wenn im Frühling die Landschaft durch die Kirschbaumbülde schneeweiß getüncht ist und im Herbst das Weinlaub sich in den schönsten Rot-, Grün- und Brauntönen zeigt. Daneben zeugen stattliche Weinkellern, Wengeterhäuser, Dorkirchen und prächtige Rathäuser vom Wohlstand, den Wein- und Obstbau gebracht haben. Wanderungen durch das idyllische Baumbachtal zwischen Walheim und Erligheim, entlang der Kirchheimer Neckarschleife, über die Steillagenrunden in Gemrnigheim, Hessesigheim oder Mundelsheim oder über die Berghütte zwischen Löchgau und Freudental führen zu den schönsten Aussichtspunkten, durch malerische Landschaften mit terrasierten Weinbergen und Obstanlagen und bieten unterwegs immer wieder Gelegenheiten zur Einkehr.

Weitere Infos
Gemeinde Erligheim
Rathausstraße 7 · 74391 Erligheim
Tel. 07143 8840-13
gemeindeverwaltung@erligheim.de · www.erligheim.de

Gemeinde Freudental
Schlossplatz 1 · 74392 Freudental
Tel. 07143 883030
gemeinde@freudental.de · www.freudental.de

Gemeinde Gemrnigheim
Ottmarsheimer Straße 1 · 74376 Gemrnigheim
Tel. 07143 972-0
info@gemrnigheim.de · www.gemrnigheim.de

Gemeinde Hessesigheim
Besigheimer Straße 17 · 74394 Hessesigheim
Tel. 07143 8143-0
info@hessesigheim.de · www.hessesigheim.de

Gemeinde Kirchheim am Neckar
Hauptstraße 78 · 74366 Kirchheim am Neckar
Tel. 07143 89550
info@kirchheim-n.de · www.kirchheim-n.de

Bürgermeisteramt Löchgau
Hauptstraße 49· 74369 Löchgau
Tel. 07143 27090
rathaus@loechgau.de · www.loechgau.de

Gemeinde Mundelsheim
Hindenburgstraße 1 · 74395 Mundelsheim
Tel. 07143 8177-0
gemeinde@mundelsheim.de · www.mundelsheim.de

Gemeinde Walheim
Hauptstraße 68 · 74399 Walheim · Tel. 07143 80410
info@walheim.de · www.walheim.de



Museen und Ausstellungen
Pädagogisch-Kulturelles Centrum (PKC) / Ehemalige Synagoge
Freudental >> Strombergstraße 19 · Tel. 07143 24151
www.pkc-freudental.de
Die ehemalige Synagoge ist ein Raum, der sinnhafte Wahrnehmung des historischen Augenblicks, des Wirkens von politischer Macht und menschlicher Ohnmacht ermöglicht. Der Ort spiegelt die Verfolgung und Unterdrückung von Menschen aufgrund ihres Glaubens, aber auch Widerstands, des Drangs nach Freiheit, die Verweigerung gegenüber dem Verbrecherregime.
Nagelmuseum Löchgau >> Jakob-Löffler-Schule · Schulstraße 2
Tel. 07143 27090 · Nach Vereinbarung.
Außer dem Nagelserliment der ehemaligen Löchgauer Firma Röcker gibt es auch Nägel von Konkurrenzfirmen zu sehen. Die Bedeutung des Nagels im Handwerk sowie Nagelkuriositäten sind weitere Themen des Museums.

Römerhaus Walheim >> Römerstraße 16
Tel. 07143 80410
April bis Oktober, Sa, So und Feiertage 14-18 Uhr
Viele Originalfunde von außerordentlicher Qualität geben neben einem virtuellen Rundgang durch das Gebäude einen ausgezeichneten Überblick über dieses imposante Handelshaus und seine Umgebung:

Museum in der Stiftscheuer Mundelsheim >> Weinbau, Küfer- und Wagnerhandwerk, www.museum-mundelsheim.de

Freizeitspaß und Naturerlebnisse
Freibad Löchgau >> Freudentaler Straße
Je nach Witterung von Mai bis September.
Neben einem großen Becken, durch Solarheizung beheizt, gibt es ein Kinderplanschbecken mit Wasserpirl und kleiner Rutsche.
Segelfluggplatz Löchgau >> Der Flugplatz der Luftsportgemeinschaft Bietigheim-Löchgau liegt zwischen Löchgau und Freudental.
Freibad Mundelsheim >> Wertweg 25
Mai bis September, idyllisch am Neckar gelegen, familienfreundlich.
Weinlehrpfad in den Felsengärten Hessesigheim >> bei der Felsengartenkellerei mit Wissenswerten über Weinbau und Steillagenanbau
Schönste Weinsichten Württembergs >> in Walheim und Hessesigheim



Kapellenbergunde | 6 km
Erlebnisweg durch die Terrassenweinberge von Kirchheim a.N. entlang der spektakulären Neckarschleife, durch den historischen Ortskern von Kirchheim und am Neckarufer entlang. Der Kapellenberg, an einer engen Schleife des Neckars gelegen, gehört zu den steilsten Weinlagen des „Ländles“ und ist von jeher das Wahrzeichen der Gemeinde Kirchheim a.N.

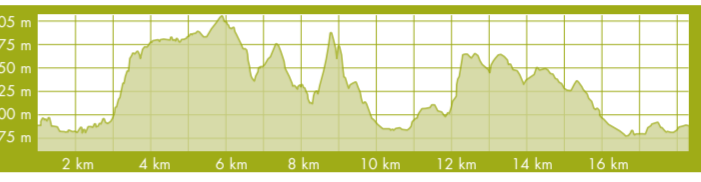
Käsbergunde | 5,1 km
Erlebnisweg durch die Terrassen des berühmten Käsbergs – eine Wanderung im schönsten Amphitheater des Landes zwischen Trockenmauern, Felsen und mediterraner Flora. Die Käsbergunde führt in eine spektakuläre Kulturlandschaft: den von unzähligen Trockenmauern gegliederten Hang der markanten Mundelsheimer Neckarschleife.

Felsengarten-Tour | ca. 17 km
Mit Fachwerk, Neckarpanorama und atemberaubenden Schluchten – die Reben- und Felskulisse um Besigheim entdecken!

Beginnend bei Hessesigheim, führt die Tour auf schmalen Pfaden hinauf in die Felsengärten und bietet eine atemberaubende Aussicht über den Neckar (Schönste Weinsicht Württembergs 2016!), hinüber zur mittelalterlichen Stadtkirche von Besigheim.

Entlang ruhiger Feldwege erreicht man die historische Altstadt, welche mit ihrem traditionellen Fachwerk und gemütlichen Gassen zum Verweilen einlädt! Am Ufer des Neckars durch beschauliche Weinberge geht es vorbei an der Selenkanzel zurück zum Ausgangspunkt – für Feinschmecker findet sich hier übrigens die ausgezeichnete Felsengartenkellerei Besigheim.

Bitte auf den markierten Wegen bleiben – insbesondere im Naturschutzgebiet „Hessesigheimer Felsengärten“! Bitte beachten: Das Naturschutzgebiet darf nur in eine Richtung gequert werden!



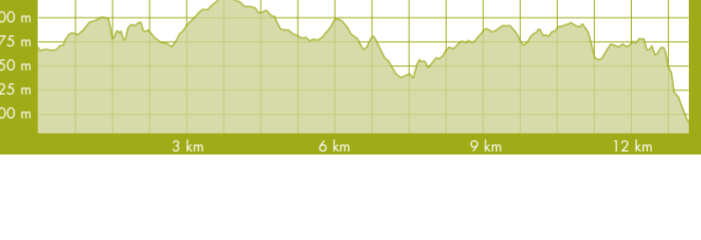
Neckarhöhen-Tour | ca. 13 km
Traumhafte Aussichten und ein Schloss zum Verlieben – über die Neckarhöhen rund um Ottmarsheim!

Wer auf der Suche nach einer der traumhaftesten Aussichten der Region ist, wird auf der Neckarhöhen-Tour fündig. Über ausgesuchte Wege führt der Pfaz zwischen Weinstöcken in beachtender Höhe an den Hängen oberhalb von Mundelsheim entlang zur Käsbergkanzel.

Ein weiteres Highlight ist das nahe liegende Schloss Liebenstein, welches einen nach der Passage durch die südlichen Apfelgärten dann im Norden erwartet. Ein Besuch lohnt sich!



Gemeinde Freudental
Schlossplatz 1 · 74392 Freudental
Tel. 07143 883030
gemeinde@freudental.de · www.freudental.de



Weinterrassen-Tour | ca. 12 km
Wein wohin das Auge reicht – die Entdeckertour durch die Weinbergterrassen um Kirchheim und den alten Neckarbogen bei Bönningheim.

Aus Kirchheim heraus führt diese Tour entlang des Neckarufers und schließlich hinauf zu den Kirchheimer Weinterrassen mit Blick auf die Neckarschleife. Auf der Anhöhe laden Bänke bei Sonnenschein zu entspannender Rast, bevor man vorbei an Apfel- und Birnenbäumen den Weingew über den alten Neckarbogen in Richtung Hohenstein erreicht. Hier bietet sich ein umfassender Einblick in die unterschiedlichsten Rebsorten der Region und ein herrlicher Blick auf Schloss Hohenstein – eine Tour für Genießer!

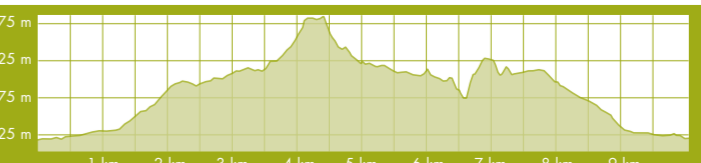


Museum in der Stiftscheuer Mundelsheim >> Weinbau, Küfer- und Wagnerhandwerk, www.museum-mundelsheim.de



Lemberger-Tour | ca. 10 km
Von Bönningheim zum Michaelsberg – ein traumhafter Rundblick über die Rebhügel ins Zabergäu und auf Tripsdrill, den ältesten Erlebnispark Deutschlands.

In der Ganerbenstadt Bönningheim beginnt, startet die Lemberger-Tour hinaus ins Grüne – eine gute Wahl, um für einen kurzen Moment der Stadt zu entkommen. Vorbei an fast endlos scheinenden Weinreben, welche im Herbst prall voll mit Trauben hängen, zieht sich der Weg hinauf zum Michaelsberg. Bereits von weitem grüßt dort die Michaelskapelle, ein traumhaftes Motiv, einzig übertroffen vom Ausblick, wenn man den auf knapp 400 Meter Höhe liegenden Berg erklimmen hat. Als Abwechslung bietet sich im Tal der Erlebnispark Tripsdrill an, der neben zahlreichen Fahrgeschäften auch mit einem weitläufigen Wildgehege zu einem Besuch einlädt. Probiert werden kann der Lemberger natürlich an vielen Orten – auf dem Weg liegen einige Weingüter wie etwa die Weingärtnergenossenschaft Stromberg-Zabergäu.



Weinsichten-Tour | ca. 15 km
Aussichtserlebnisse kennzeichnen diesen Weg – Deutschlands schönster Weinort, die „Schönste Weinsicht Württembergs“ und eine Weinkanzel

Die „Schönste Weinsicht Württembergs“ in Walheim und die Weinkanzel bei Erligheim geben dieser Tour ihren Namen. In Löchgau richtet sich das Blickfeld auf die Skulpturen des hier lebenden und schaffenden Künstlers Karl-Henning Seemann. Im Zentrum der 3B-Wanderrouten gelegen, ergeben sich von dieser Tour aus viele Möglichkeiten für Abstecher: Zum Beispiel über die Himmelsleiter in Deutschlands schönsten Weinort Besigheim oder über die „Walheimer Burg“ ins